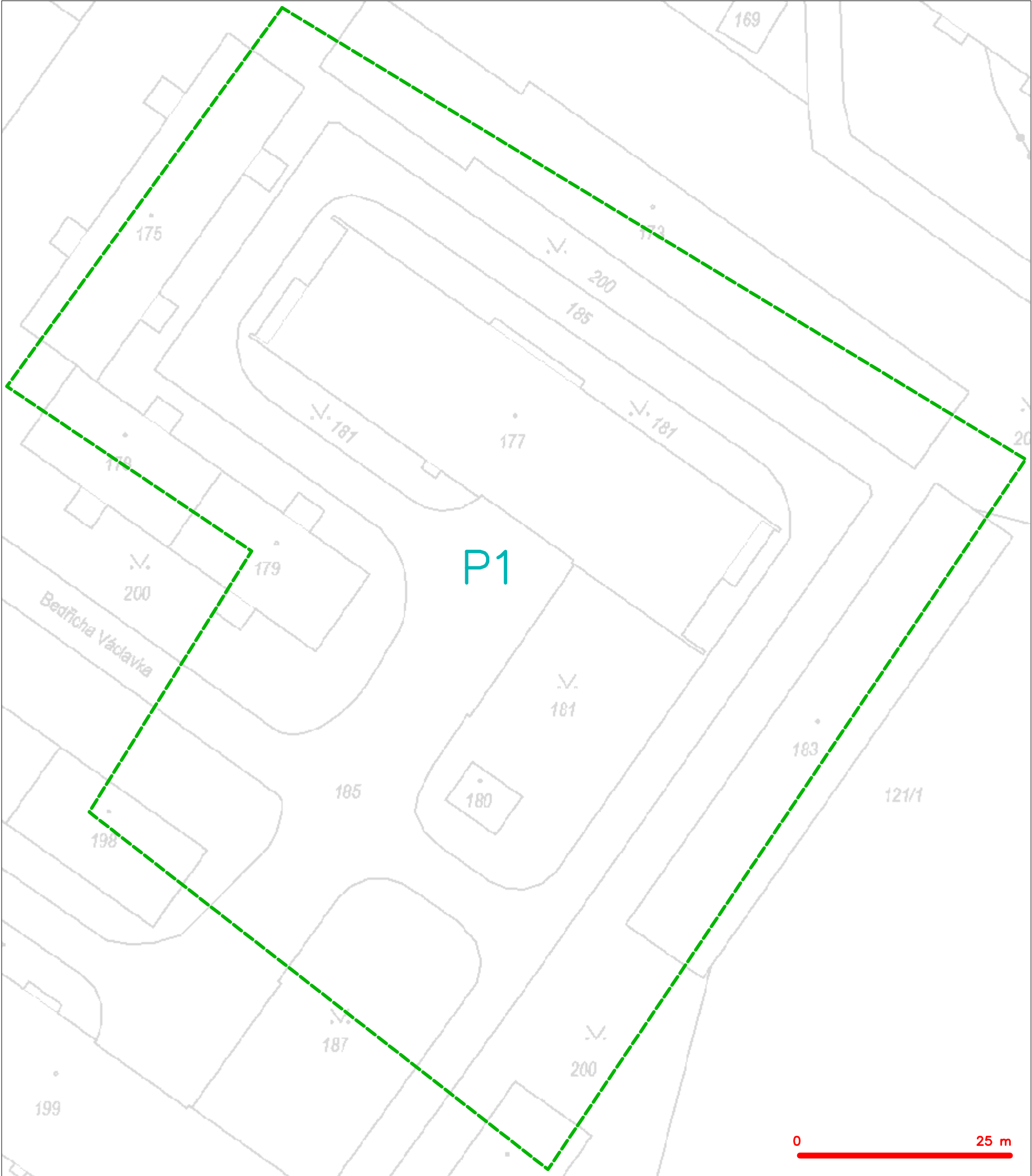


SITUAČNÍ VÝKRES - ZÁJMOVÉ ÚZEMÍ



LEGENDA
----- hranice zájmového území k vyjádření


CETIN a.s.
Českomoravská 2510/19, Libeň
190 00 Praha 9
DIČ: CZ04084063
102

The map displays a residential neighborhood with various streets and buildings. Four proposed pedestrian routes are highlighted:

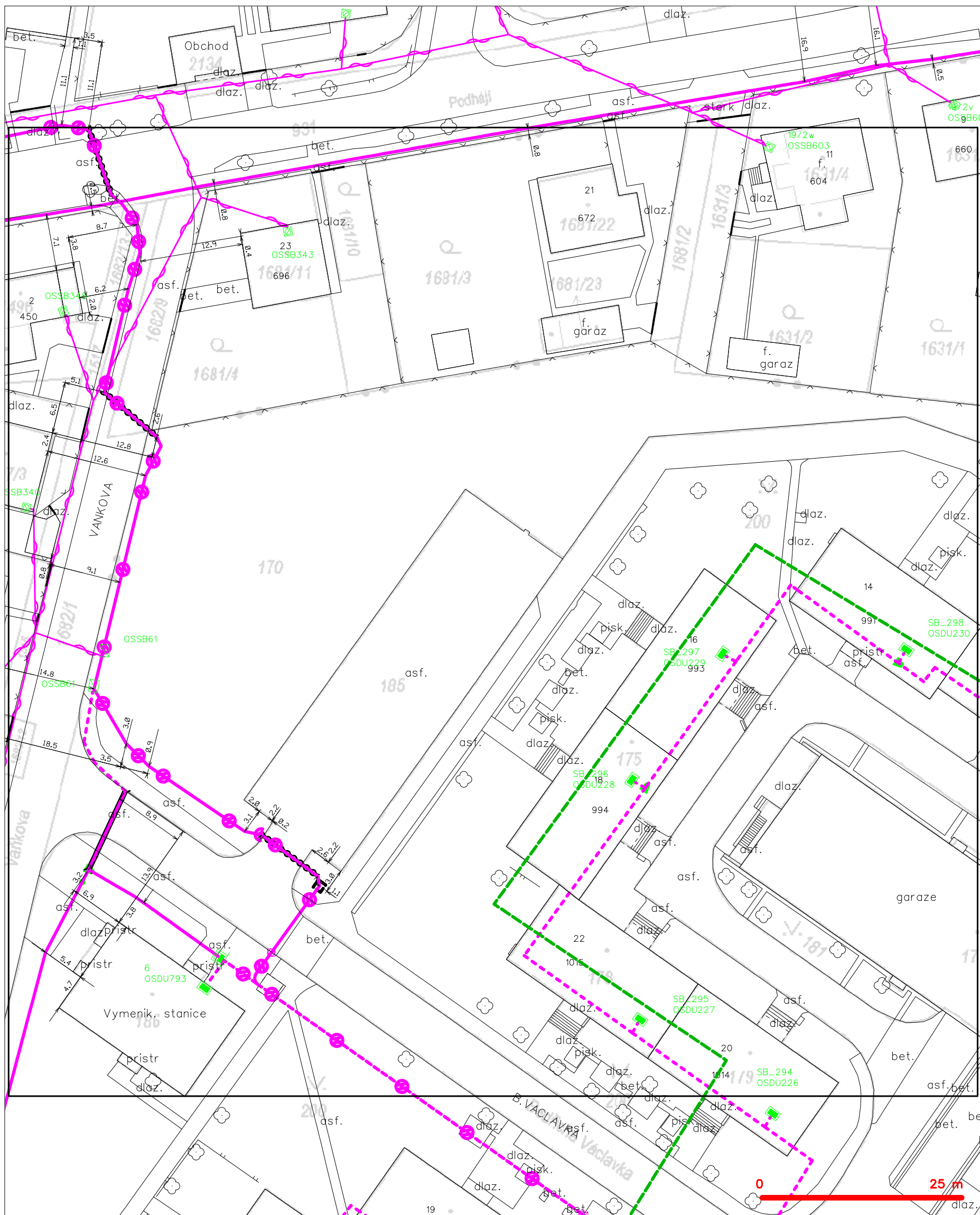
- P1-1**: A route starting from the top left, going east along the top, then south along the right, and west along the bottom.
- P1-2**: A route starting from the top right, going west along the top, then south along the right, and west along the bottom.
- P1-3**: A route starting from the bottom left, going east along the bottom, then north along the right, and west along the top.
- P1-4**: A route starting from the bottom right, going west along the bottom, then north along the right, and west along the top.

The map also shows a central area labeled **P1** in blue. A red scale bar at the bottom right indicates a distance of 50 meters. The map is divided into four quadrants by a vertical and a horizontal line.

Diagram showing various types of cables and their symbols:

- nezaměřený průběh optického kabelu, HDPE trubky nebo souběr optického a metalického kabelu
- radiové síť, ochranné pásmo rádiové sítě
- podzemní síť
- neprovazované síť
- podzemní síť cizí
- sítě s NN
- koléktor, kabelovod

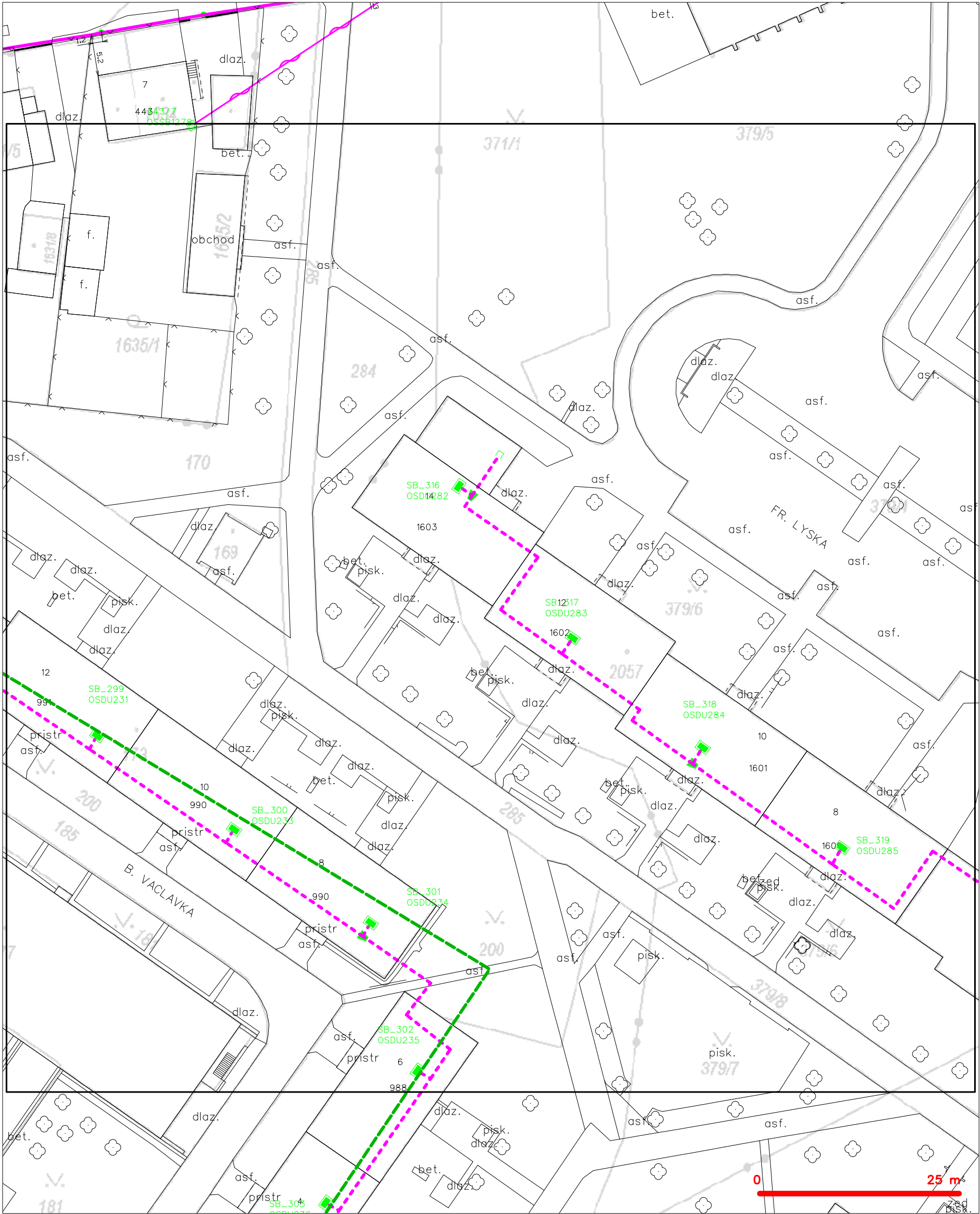
SITUAČNÍ VÝKRES - POLYGON 1, list kladu P1-1



LEGENDA

	hranice zájmového území k vyjádření		nezaměřený průběh optického kabelu, HDPE trubky
	NV přípojka, území s NV přípojkou CETIV		nebo souběh optického a metalického kabelu
	zaměřený průběh metalického kabelu		radiové sítě, ochranné pásmo radiové sítě
	zaměřený průběh optického kabelu, HDPE trubky		podzemní sítě
	nebo souběh optického a metalického kabelu		neprorazované sítě
	nezaměřený průběh metalického kabelu		podzemní sítě cizí
	nadzemní sítě cizí		sítě s NV
			kolektor, kabelovod

SITUAČNÍ VÝKRES - POLYGON 1, list kladu P1-2



— — — — —	hranice zájmového území k vyjádření	— — — — —	nezaměřený průběh optického kabelu, HDPE trubky
— — — — —	NV přípojka, území s NV přípojkou CETIN	— — — — —	nebo souběh optického a metalického kabelu
— — — — —	zaměřený průběh metalického kabelu	— — — — —	radiové sítě, ochranné pásmo radiové sítě
— — — — —	zaměřený průběh optického kabelu, HDPE trubky	— — — — —	nadzemní sítě
— — — — —	nebo souběh optického a metalického kabelu	— — — — —	neprovazované sítě
— — — — —	nezaměřený průběh metalického kabelu	— — — — —	podzemní sítě cizí
— — — — —	nadzemní sítě cizí	— — — — —	sítě s NV

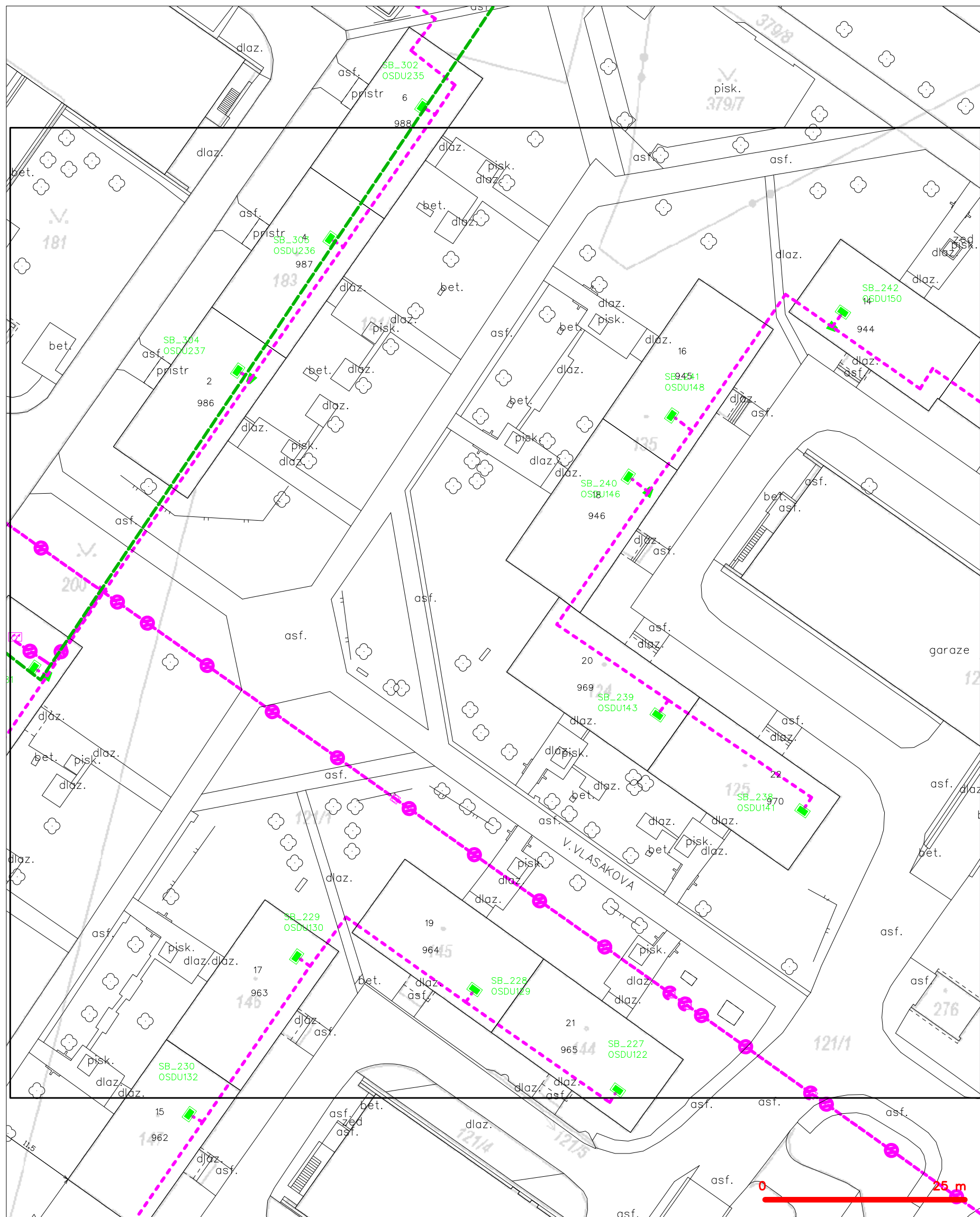
SITUAČNÍ VÝKRES - POLYGON 1, list kladu P1-3



LEGENDA

- hranice zájmového území k vyjádření
- NV přípojka, území s NV přípojkou CETIN
- zaměřený průběh metalického kabelu
- zaměřený průběh optického kabelu, HDPE trubky nebo souběh optického a metalického kabelu
- nezaměřený průběh metalického kabelu
- nadzemní síť cizí
- nezaměřený průběh optického kabelu, HDPE trubky nebo souběh optického a metalického kabelu
- radiové síť, ochranné pásmo radiové sítě
- nadzemní síť
- neprovozované síť
- podzemní síť cizí
- síť s NV
- kolektor, kabelovod

SITUAČNÍ VÝKRES - POLYGON 1, list kladu P1-4



LEGENDA

- | | | | |
|-------------------------------------|---|-------------------------------------|---|
| — (green dashed line) | hranice zájmového území k vyjádření | — (pink dashed line with circles) | nezaměřený průběh optického kabelu, HDPE trubky |
| — (blue dashed line) | NV přípojka, území s NV přípojkou CETIN | — (pink dashed line with squares) | nebo souběh optického a metalického kabelu |
| — (pink dashed line) | zaměřený průběh metalického kabelu | — (pink dashed line with triangles) | radiové sítě, ochranné pásmo radiové sítě |
| — (pink dashed line with circles) | zaměřený průběh optického kabelu, HDPE trubky | — (pink dashed line with diamonds) | nadzemní sítě |
| — (pink dashed line with squares) | nebo souběh optického a metalického kabelu | — (pink dashed line with stars) | neprovazované sítě |
| — (pink dashed line with triangles) | nezaměřený průběh metalického kabelu | — (pink dashed line with crosses) | podzemní sítě cizí |
| — (pink dashed line with diamonds) | nadzemní sítě cizí | — (pink dashed line with dots) | sítě s NV |